

# PROVINCIA SUGAMUXI

2008

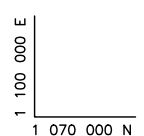
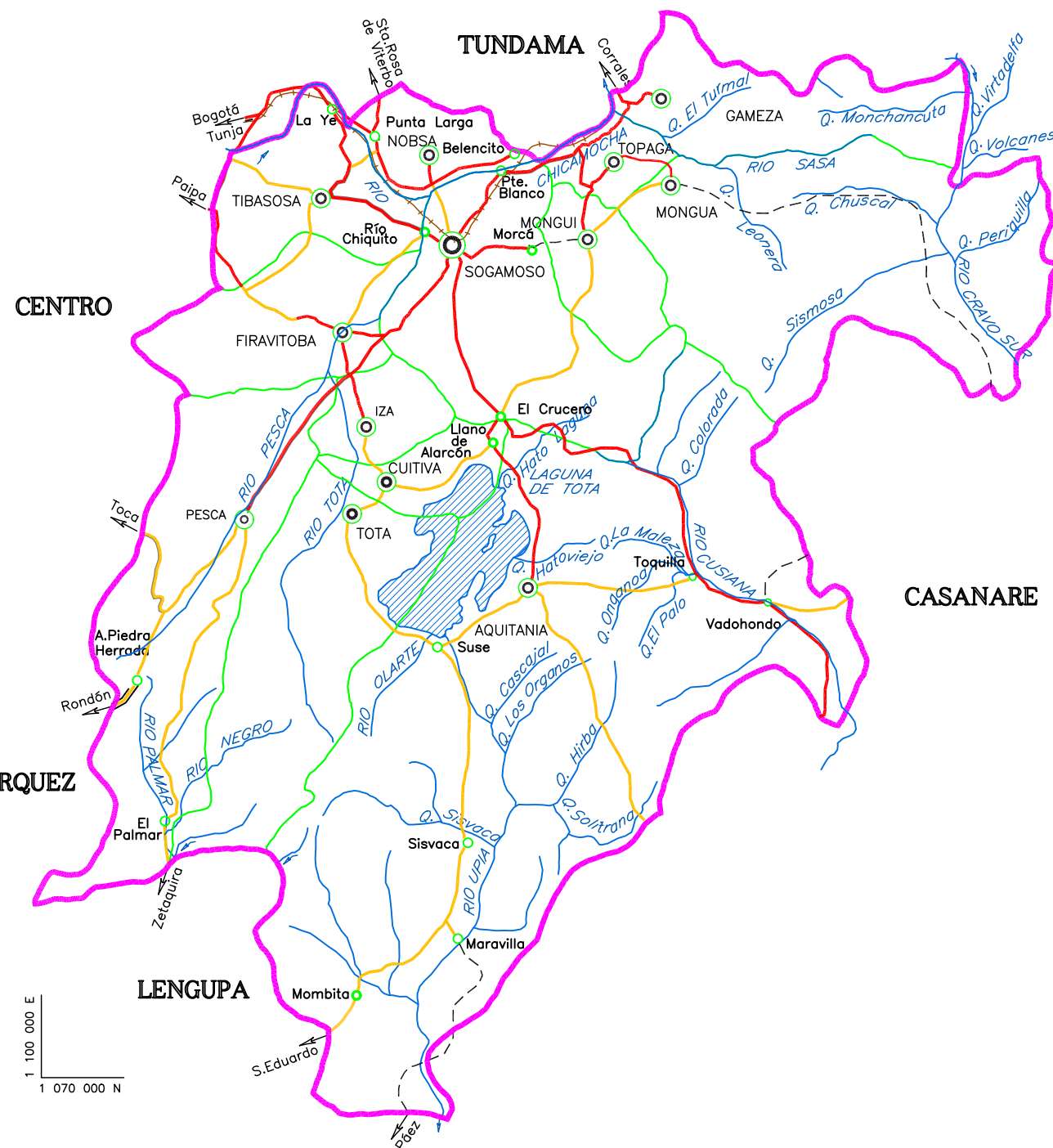


## MUNICIPIOS

- 1 AQUITANIA
- 2 CUITIVA
- 3 FIRAVITوبا
- 4 GAMEZA
- 5 IZA
- 6 MONGUA
- 7 MONGUI
- 8 NOBSA
- 9 PESCA
- 10 **SOGAMOSO**
- 11 TIBASOSA
- 12 TOPAGA
- 13 TOTA

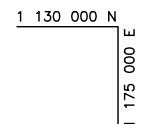
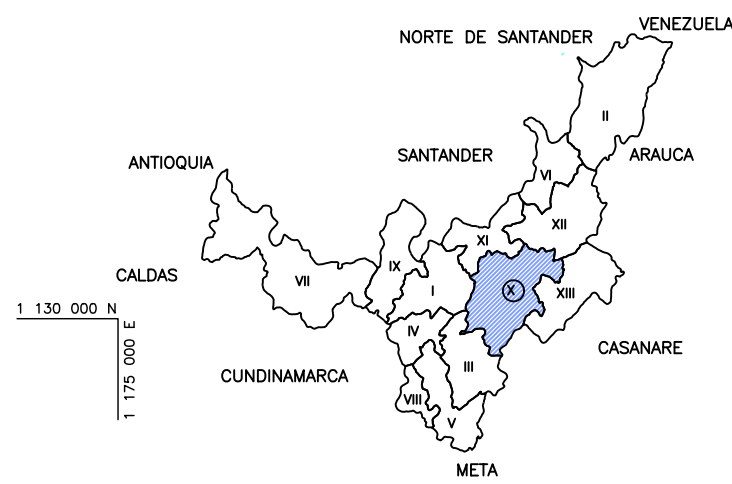
## CONVENCIONES

- CAPITAL PROVINCIA
- CABECERA MUNICIPIO
- SITIO
- LIMITE PROVINCIA
- LIMITE MUNICIPIO
- CARRETERA PAVIMENTADA
- CARRETERA SIN PAVIMENTAR
- FERROCARRIL
- CAMINOS
- RIOS Y QUEBRADAS
- LAGUNAS



## DEPARTAMENTO DE BOYACA

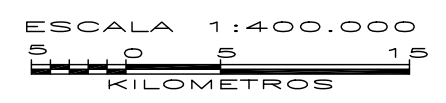
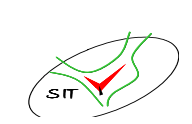
### DIVISION PROVINCIAL



## VALDERRAMA

## PROVINCIAS CAPITAL

I	CENTRO	Tunja
II	GUTIERREZ	Cocuy
III	LENGUPA	Miraflores
IV	MARQUEZ	Ramiriquí
V	NEIRA	Garagoa
VI	NORTE	Soatá
VII	OCCIDENTE	Chiquinquirá
VIII	ORIENTE	Guateque
IX	RICAUETE	Moniquirá
X	<b>SUGAMUXI</b>	<b>Sogamoso</b>
XI	TUNDAMA	Duitama
XII	VALDERRAMA	Socha
XIII	LA LIBERTAD	Labranzagrande



Fuente cartografía: IGAC - ESC. 1:400.000